

А. М. ПРИБЫТКОВА

КУЗНЕЦКАЯ КРЕПОСТЬ

Возникновение старинного города Кузнецка связано с началом освоения русским государством Сибири. Победа Ермака положила начало быстрому завоеванию ее московскими воеводами. Сибирь привлекала русское правительство пушшиной, как наиболее доходной статьей русского экспорта. Один за другим, как опорные пункты, возникали города: Тюмень, Тобольск, Пельм; к началу XVII в. была занята часть Сибири к западу от Оби. Строительство городов по среднему течению Оки — Сургута, Кетского, Нарыма — открывало возможность продвижения на юг и восток.

В 1604 г. по распоряжению Бориса Годунова был построен «Томский город» в 60 км от впадения реки Томи в Обь; он служил оборонительным пунктом для защиты от нападений местного населения и подчинения его для сбора дани — «ясака». Начиная с 1607 г. из Томска в район рек Кондомы и Мрасы — притоков Томи — посылались отряды для сбора «ясака»¹. Местное население занималось выплавкой железа из руды, изготовлением металлической домашней утвари и оружия.

Управлять отдаленными разбросанными волостями из Томска было неудобно. Необходимо было построить специальный острог с постоянным составом «служилых» людей и воеводой. В 1618 г. такой острог был построен на Томи, против впадения в нее Кондомы, и назван Кузнецким (по прозвищу населения). Крепость располагалась в низине, на берегу реки, у подножья высокой горы. После одного из набегов татар на горе было построено укрепление.

Первоначально население острога было малочисленным. Однако по распоряжению властей сюда на поселение направлялись «служилые» и «пашенные» люди. Постепенно возле крепости сложился небольшой город. Экономической основой его жизни были сбор «ясака» и торговля пушшиной. Такое положение сохранялось долго, так как размещение города вдали от основных торговых путей Западной Сибири сковывало развитие его хозяйства.

Изображение Кузнецка в «Чертежной книге Сибири» (1701) Семена Ремезова соответствует описанию Кузнецка в одном из документов Си-

¹ Г. Ф. Миллер. История Сибири, т. I. М.—Л., 1937. Прил. 62, 76, 78, 86, 87, 90, 95, 96.



Рис. 1. План Кузнецка 1786 г. -А— соборная деревянная церковь Преображения; С— приходская каменная церковь Одигитрии; Н— комендантский дом; К— пороховой погреб; D— комендантская канцелярия; F— «амбары для поклажи денежной казны»; G— магистрат; L— духовное правление; T— богадельни.

бирского приказа от 1705 г.: «Город рублен в забор вышиною в сажень около города мерою тысяча пятьдесят сажень по стенам пять башен в городе острог около острогу сто девяносто четыре сажени по стенам три башни в городе воевода»².

На гравюре с изображением Кузнецка, выполненной во второй половине XVIII в., на крепостной стене видны только 3—4 башни. Очевидно, деревянная крепость обветшала и ограждения не сохранились.

² ЦГАДА, Дела Сибирского приказа, кн. 1441, л. 1.

Среди небольших деревянных с двухскатным покрытием обывательских домов показаны 2—3 крупных деревянных здания амбарного или складского характера и 2 шатровых церкви с шатровыми колокольнями³.

Но крепости предстояло вновь обрести оборонительное значение. В связи с развитием горной промышленности на Алтае в первой четверти XVIII в., строительством Кольванского и других заводов по выплавке медных и серебряно-свинцовых руд в местах, примыкающих к границе русских владений в Сибири, возникла необходимость в военной защите. С созданием Кольвано-Кузнецкой линии защитных острогов в нее был включен Кузнецк⁴. Участок Кольвано-Кузнецкой укрепленной линии от Бийска до Кузнецка был построен в 1768 г.⁵ после чего возникла необходимость новых фортификационных сооружений, теперь уже из камня. Кузнецк — единственный из ранних сибирских укреплений стал каменной крепостью.

Несмотря на развитие горной промышленности на Алтае богатства недр самого Кузнецкого округа оставались нетронутыми. В течение XVIII в. пушной промысел не потерял своего значения (на городской печати, присланной в 1771 г. из Тобольска,⁶ имелось изображение соболя)⁷.

В XVIII в. Кузнецк был центром округа и одним из пунктов Кольвано-Кузнецкой линии пограничных укреплений; но его экономическая неразвитость обуславливала малочисленность населения. Так, по данным переписи дворов и населения, во вновь образованных при Петре I губерниях, в 1710 г. в Кузнецке значилось 674 двора и 5000 жителей⁸. По третьей же переписи (1763), в Кузнецке было домов до 500, а жителей — около 3000⁹.

Этапы истории Кузнецка отражены в его планах; наиболее ранний из известных нам — план 1786 г., который «уездному городу Кузнецку сочинен в силу присланного из Кольванского¹⁰ губернского управления указа по нынешнему его виду для нового прожекта»¹¹ (рис. 1). Крепостная гора мысом подходит к реке. Южнее горы рельеф понижается двумя террасами между ручьями, впадающими в Иванцову протоку Томи. На этих террасах располагался город. На плане в перечне существующих строений значится: соборная деревянная церковь Преображения, приходская каменная церковь Одигитрии, комендантский дом, пороховой погреб, комендантская канцелярия, «амбары для поклажи денежной казны», магистрат, духовное правление, богадельни и др. (винный подвал, соляные и провиантские магазины, торговые лавки, питейные дома, мясные ряды, кузницы) — вот состав зданий, кроме обывательских домов,

³ ЦГВИА, ф. ВУА, д. 21531.

⁴ П. А. Словцов. Историческое обозрение Сибири. СПб., 1886, кн. 2, стр. 67; С. В. Бахрушин. Очерки по истории колонизации Сибири в XVI и XVII вв. М., 1927, стр. 173.

⁵ Ф. Ф. Ласковский. Материалы для истории инженерного искусства в России. СПб., 1865, ч. III, стр. 152—157.

⁶ Томская губерния ещё не была образована, и Кузнецк входил в состав Тобольской.

⁷ Н. А. Костров. Историко-статистическое описание городов Томской губернии. Томск, 1872, стр. 43.

⁸ М. В. Клочков. Население России при Петре Великом по переписи того времени, т. 1. СПб., 1911, стр. 68, 69.

⁹ П. А. Словцов. Указ. соч., стр. 68.

¹⁰ В это время Кузнецк входил в состав Кольванской губернии.

¹¹ Алтайский краевой государственный архив, ф. 50, оп. 13, д. 95.



Рис. 2. План Кузнецка 1797 г. В. г.—Вознесенская гора (обозначение мое.—А. П.).

которые отвечали функциям города в конце XVIII в. Постройки были деревянные (лишь один дом был каменным). Кварталы имели неправильную конфигурацию, однако направление некоторых улиц, обусловленное рельефом, предопределяет более позднюю планировку. На горе из ранних крепостных построек были башня и деревянная часовня; крепостные стены не обозначены,— вероятно, к моменту составления плана они обветшали.

Одним из ранних сохранившихся планов Кузнецка можно считать план 1797 г.¹² Судя по чертежу (рис. 2), на Вознесенской горе, где в первые десятилетия существования Кузнецка была построена деревянная крепость, нет никаких укреплений. В специальной надписи на чертеже изложена как бы краткая историческая справка со следующим замечанием: «...первое застроение его было четверугольное деревянное укрепление с башнями, которое ныне в конце разрушилось». Состав общественных строений почти соответствует их списку на предыдущем плане. Из административных зданий указаны также присутственные места. На этом плане видно проектное начертание кварталов с учетом сложившегося центра города, где запроектировано также новое здание присутственных мест и гостиный двор.

У Очевидно, в последние два года XVIII в. или в первые годы XIX в. с учетом Колывано-Кузнецкой линии на горе было построено укрепление с каменными стенами, в соответствии с новой фортификационной техникой — с полубастионами, редантами, сортиями и пр. На одном из последующих сохранившихся планов — 1807 г.¹³ — крепостное укрепление показано вытянутым с востока на запад, соответственно конфигурации Вознесенской горы. В пояснительной надписи говорится о выполненных в 1806 г. работах, связанных с укреплением крепости: планирование, перенесение земли на бруствер, «кладка дерном крутостей», из чего можно заключить, что строительство оборонительных сооружений еще только завершалось. В крепости к этому времени были построены деревянная часовня и каменные здания — гауптвахта, пороховой погреб, офицерский дом, солдатская казарма. Остальные гарнизонные здания (комендантская канцелярия, плацмайорский дом, чертежная — для производства письменных и чертежных дел, артиллерийский сарай) находились еще в «форштате» — так называется город на планах. Обе церкви теперь указаны каменными, остальные строения — деревянными, в том числе магистрат. Город сохраняет планировку, показанную как существующую на предыдущих планах.

Насколько можно судить по сохранившимся с 1807 г. планам Кузнецка, они составлялись ежегодно «кузнецкой инженерной командой» (чаще всего в январе) с указанием выстроенных в крепости зданий в предыдущем году и «вновь к выстройке предполагаемых». Планы не отражали никаких мер по благоустройству и застройке самого города, что, очевидно, не входило в функции гарнизонной «инженерной команды».

В экспликации плана 1809 г.¹⁴ отмечено, что в крепости начата постройка «подзорной башни». Соответствующая этому зданию литера поставлена у Барнаульских ворот, в северной части крепости. Ассорти-

¹² ЦГВИА, ф. ВУА, д. 21528, л. 67.

¹³ Там же, ф. 349(л), д. 4462.

¹⁴ Там же, д. 4468.

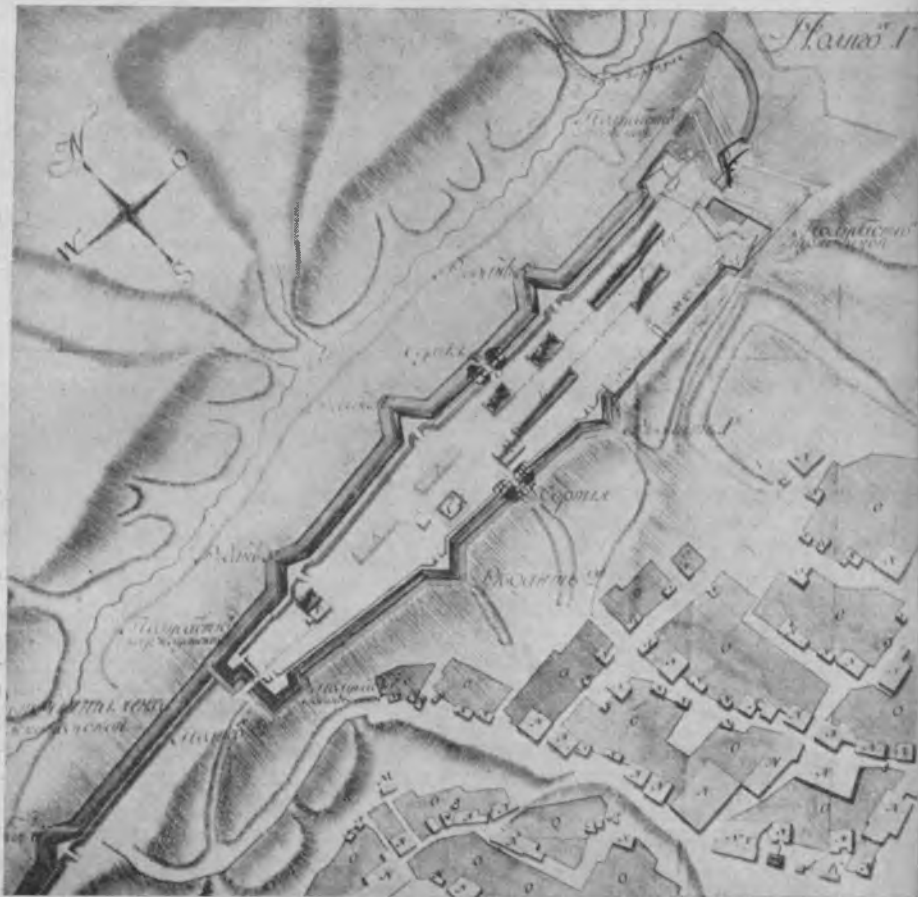


Рис. 3. План Кузнецка 1810 г. F — Барнаульские крепостные ворота.

мент общественных и специальных зданий тот же, что и на предыдущих планах.

На плане, датированном 5 февраля 1810 г.¹⁵, в экспликации здание у Барнаульских ворот охарактеризовано так: «в трех этажах ворота с подзорною башней». К северо-востоку от города, как и в плане 1807 г., цитадель показана красной тушью, т. е. «впредь построить».

На втором плане от 28 июня 1810 г.¹⁶ застройка показана с условной для каменных и деревянных зданий илломинацией; это позволяет установить, что тогда в городе в числе каменных зданий были лишь две церкви и часовня на кладбище.

На третьем плане от 1 ноября 1810 г.¹⁷ показана крепость и незначительная часть города (рис. 3), а также имеются чертежи башни крепост-

¹⁵ ЦГВИА, ф. 349 (л), д. 4471.

¹⁶ Там же, д. 4477.

¹⁷ Там же, д. 4478.

ных ворот (рис. 4) и остальных зданий крепости. Любопытна тщательная техника черчения. В экспликации значатся под литерой *F* (рис. 3) Барнаульские «...крепостные ворота с трех этажах с жилыми покоями и подзорною башнею, начатые постройкой с 1809 и окончены по 1810 год». Второй штаб — офицерский дом — и вторая казарма еще не отстроены. На плане 1811 г.¹⁸ эти здания указаны в экспликации «вновь строящимися». Территория города захвачена чертежом плана частично и с указанием только зданий, используемых под нужды гарнизона.

Судя по плану 1813 г.¹⁹, в крепости все здания были закончены и вновь проектируемых не значится. Одна казарма в экспликации помечена пустующей; другую занимали 90 инвалидов, в то время, как на прежних планах численность гарнизона отмечалась в 200 солдат и 70 инвалидов. Постройки цитадели к северо-востоку от города все еще обозначаются вновь проектируемыми.

Начиная с 1813 г., как это видно на плане этого года, в крепости не было новых построек. Чертежи планов не захватывают всей городской территории. Обывательские строения не обозначены. Техника черчения проще. Чертежи по-прежнему выполняются «инженерной командой» гарнизона.

На плане 1816 г.²⁰ обе солдатские казармы в экспликации опять показаны занятыми ротой и инвалидной командой гарнизона. Показаны «вновь к выстройке предполагаемые» в крепости два артиллерийских цейхгауза. Однако их строительство не осуществилось, так как на плане 1817 г.²¹, а также 1818 г.²² они все еще значатся предполагаемыми. На плане 1819 г.²³ они не значатся ни в проектируемых, ни в осуществленных постройках. Сле-

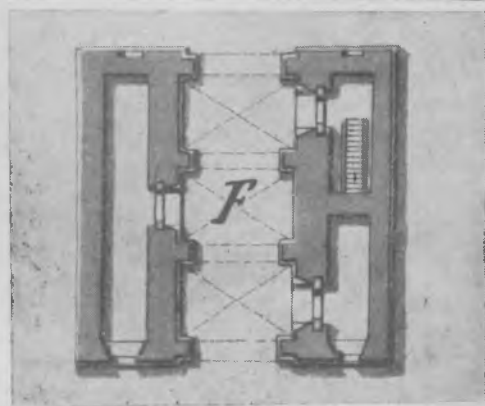


Рис. 4. Надвратная башня. Фасад и план.
F — воротный проем на плане.

¹⁸ ЦГВИА, ф. 349 (л), д. 4479.

¹⁹ Там же, д. 4489.

²⁰ Там же, д. 4496.

²¹ Там же, д. 4498.

²² Там же, д. 4500.

²³ Там же, д. 4503.

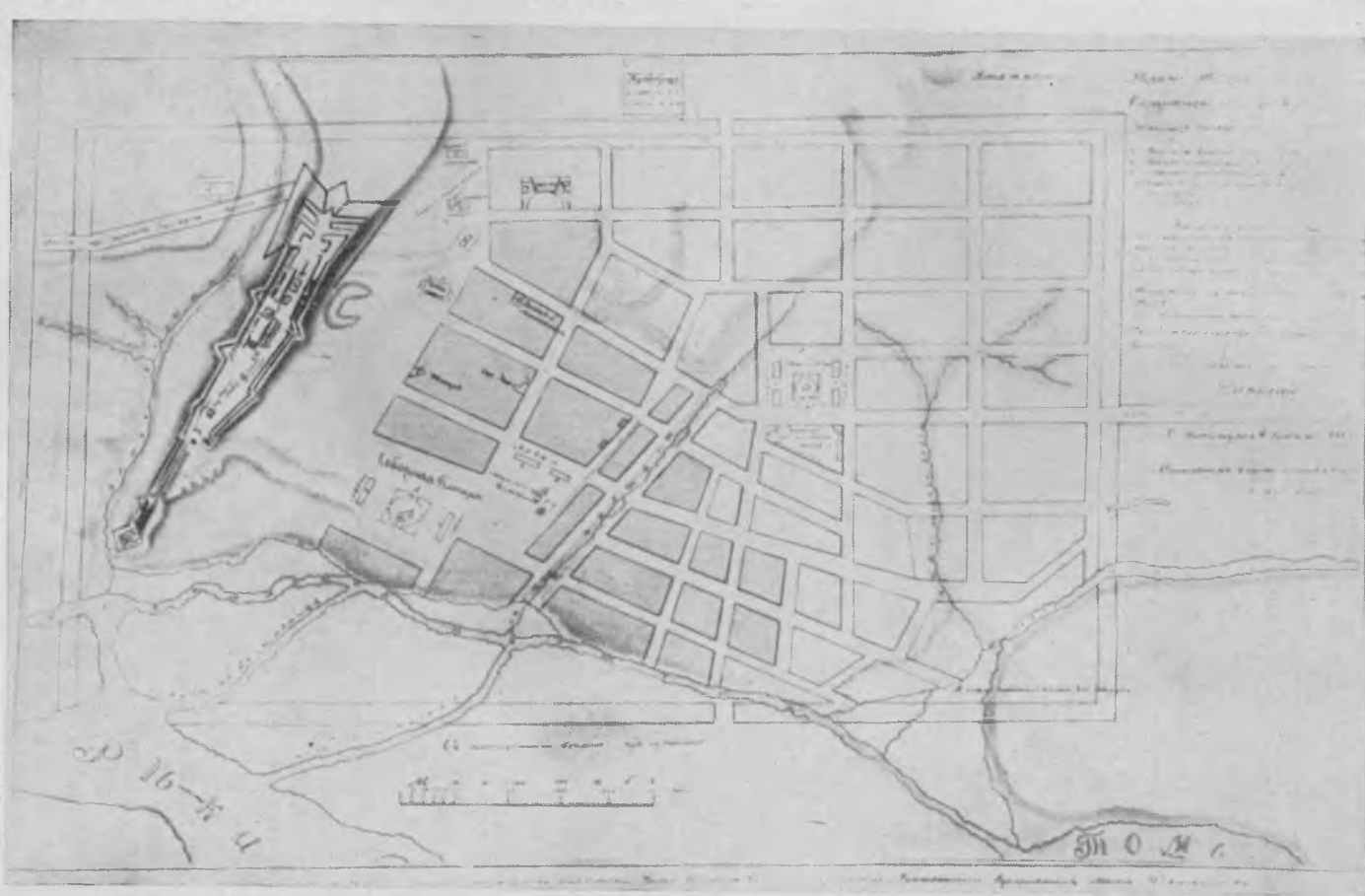


Рис. 5. План Кузнецка 1846 г.

довательно, строительство крепостных построек было завершено к 1813 г.

На плане 1820 г.²⁴ — последнем, который был «сочинен при кузнецкой инженерной команде»²⁵, — в крепости показаны: два штаб-офицерских дома, обер-офицерский дом, две солдатских казармы, кухня, гауптвахта, пороховой погреб, артиллерийский цейхгауз, плетневый сарай для извести, крепостные ворота с подзорной башней. Все здания, кроме сарая для извести, — из кирпича.)

На городской территории обозначены только воинские дома. На этом плане некоторые гарнизонные дома в городе указаны сломанными «по ветхости». Осуществление функций крепости, очевидно, было обеспечено построенными зданиями и в дальнейшем развитии она не нуждалась.)

По административному делению Сибири Кузнецк последовательно входил в Сибирскую губернию, Кольванское наместничество, Тобольскую губернию — с 1796 г.²⁶ и в Томскую губернию — после ее образования в 1804 г.

Как уездный город Томской губернии Кузнецк получил герб, в верхней части которого имеется эмблема губернского герба — бегущая лошадь, а в нижней — изображено деревянное здание с двускатной кровлей, в котором размещаются горн и наковальня с молотом²⁷. Однако, если бегущая лошадь в губернном гербе отражала факт развития извозного промысла в Томске, благодаря его размещению на Сибирском тракте, то герб Кузнецка как бы предсказывал его будущую судьбу.

В первой четверти XIX в. были завершены собственно оборонительные укрепления и осуществлена постройка крепостных зданий в Кузнецке; в последующем, в связи с изменением границ русских владений в Сибири, город теряет свое значение оборонительного пункта. Пушной промысел в Кузнецком округе, в силу хищнического ведения его, ослабевает. Из-за отдаленности от основных торговых путей Сибири город не приобрел торгового значения. Экономической базой его существования являлось сельское хозяйство. Административная роль Кузнецка определялась его положением центра округа. По статистическим данным, население Кузнецка в 1823 г. составляло 2154 человека²⁸, т. е. уменьшилось почти в два раза по сравнению с тем, что было в начале XVIII в.)

Градостроительное регулирование, столь широко осуществляемое в конце XVIII — начале XIX в. в России, коснулось и Кузнецка. В 1846 г. был утвержден план Кузнецка, окружного города Томской губернии. В краевом музее Новокузнецка имеется «копия с копии» этого плана, с утверждающей надписью царя.

Город заключен в прямоугольник (рис. 5). Планировка новой части представляет собой абстрактную прямоугольную сетку одинаковых по величине кварталов, а в старой части выдержано общее направление существовавших улиц, но кварталы более укрупнены, чем существовавшие тогда. Крепость показана со всеми своими постройками. Оставлены ранее сложившиеся площади с церковными и торговыми сооружениями и запроектирована новая — с «лавками» и административными зданиями.

²⁴ ЦГВИА, ф. 349 (л), д. 4507.

²⁵ В 1819 г. Кузнецкая крепость была переведена в заштатную.

²⁶ Н. А. Костров. Указ. соч., стр. 44.

²⁷ ПСЗРИ. Книга чертежей и рисунков (рисунки гербов городов). СПб., 1845, л. 101.

²⁸ А. Г. Гагемейстер. Статистический обзор Сибири. СПб., 1854, ч. II, прил. VIII.



Рис. 6. Кузнецкая крепость (фото 1926—1927 гг.). Остатки крепостной стены и надвратная башня.

ми. Несколько схематизированную копию плана 1846 г. представляет план, находящийся в фонде Томского краевого музея, подписанный: «чертил дворянин Василий Плахин».

Утвержденный «высочайше» план не представлял собой решения, исходящего из особенностей рельефа города или перспектив его дальнейшего развития. Но самый факт утверждения в столице государства плана незначительного сибирского городка показывает, что разрешение вопросов градостроительства приняло характер государственного мероприятия. План включал существовавшую городскую часть и сохранял направление улиц последней; полностью он не был осуществлен.

В XIX в. город не получил никакого экономического развития²⁹ поэтому и застройка его даже в период относительного расцвета архитектуры сибирских городов — в первой половине XIX в. — не представлена значительными памятниками. Крепость во второй половине XIX в. превратили в тюрьму (в 1919 г. была разрушена партизанами).

Во время подготовки строительства Кузнецкого металлургического завода (1926—1927) город казался дремлющим среди прибрежных просторов Томи. К тому времени на северной стороне Вознесенской горы сохранилась лишь часть каменной стены с надвратной башней (рис. 6). Сравнивая чертеж «подзорной» башни 1810 г. (рис. 4) с надвратной башней (рис. 6), можно предположить, что первая была переделана в верхней части (третий этаж): с восточной стороны было возведено покрытие в форме луковичной «главы», а с запада, над звонницей, — шатровое. В экспликации планов 1809 и 1810 гг. говорится лишь о «дозорном» назначении башни и о том, что в верхнем этаже — «жилые по-

²⁹ Оценку общественной и экономической жизни Кузнецка в 60-е годы XIX в. дает Н. Флеровский, отбывавший ссылку в Кузнецке в этот период. (См. «Положение рабочего класса в России». М., 1938.)

кои». Очевидно, позже верхний этаж башни был отведен под церковь, перестроен и новое покрытие было другой формы.

В одном из боковых помещений первого этажа (рис. 4), средняя часть которого использовалась для воротного проема, располагалась лестница (не сохранившаяся) на второй этаж. Восьмигранник шатра, его основание, как и основание главы, выполнены из дерева. Здание скромно декорировано поясками и оконными обрамлениями мелкого профиля и само по себе не имело художественного значения, но его постановка на высокой горе, в крепостных стенах из серого плитняка, в общей панораме города, раскинувшегося у подошвы горы, постепенно снижаясь вдоль берега Томи двумя террасами, была превосходна.

Ко времени строительства Кузнецкого металлургического завода в 30-е годы нашего века все сохранившиеся обывательские дома были, по-видимому, примерно столетней давности. Очень типичной для Кузнецка этого времени была улица Достоевского³⁰.

Строительство Кузнецкого металлургического завода нарушило сонную жизнь Кузнецка. Рождение и развитие Новокузнецка на левом берегу реки не только не прекратило существования старого Кузнецка, но включило и его в общее развитие населенного места близ крупного индустриального центра.

³⁰ Ф. М. Достоевский приезжал в Кузнецк в марте 1857 г. для бракосочетания с М. Д. Исаевой; он жил на этой улице.

