

Великие русские путешественники. Продолжение

Книжная серия «Великие русские путешественники» подарена в фонд МБУ «Централизованная библиотечная система г. Новокузнецка» Русским географическим обществом. Проект получил поддержку Президента Русского географического общества Сергея Шойгу и стартовал в 2013 году. В 2015 году [15 книг этой серии](#) поступили в фонд МБУ «МИБС» г. Новокузнецка. В 2017 году фонды наших библиотек пополнились 17 новыми книгами Русского географического общества.

Это необыкновенные истории путешествий известных российских географов в Арктику и Антарктику, Сибирь и Китай, Тянь-Шань и другие далёкие неизведанные земли. Благодаря героизму и самоотверженности российских первопроходцев отечественная географическая наука обогатила человечество бесценными знаниями о далёких землях.

Путешествия в дальние страны и вокруг света



Елисеев А. В. По белу свету: путешествия по трем частям Старого Света [Текст] / А. В. Елисеев. - Москва : Эксмо, 2016. – 448 с. : ил. - (Великие русские путешественники).

Имя Александра Васильевича Елисеева (1858-1895) – врача, путешественника, писателя, члена-сотрудника Императорского Русского географического общества – сегодня почти неизвестно широкому читательскому кругу. А некогда его книгами буквально зачитывались все те, кто был увлечён дальними странствиями. Свои первые экспедиции Елисеев совершил по северной и северо-западной части Европейской России, по Швеции, Норвегии и Финляндии. В 1881-1882 гг. он предпринял большое путешествие в Египет, Палестину и Сирию. В 1884 г. осуществил путешествие в Грецию и Сицилию; затем были: Ливия, Тунис, Алжир и Сахара. В 1886 г. он посетил Малую Азию, где по поручению Православного Палестинского Общества исследовал Святую Землю.

Во всех своих путешествиях Елисеев вёл подробнейшие дневники, которые позже сложились в основу издаваемых книг. Эти книги не утратили своего значения и сегодня, так как содержат поистине уникальные сведения по географии, этнографии, археологии, медицине тех мест, где пришлось побывать автору.

Ковалевский Е. П. Странствования по суше и морям [Текст] / Е. П. Ковалевский. - Москва : Эксмо, 2016. - 448 с. : ил. - (Великие русские путешественники).

Егор Петрович Ковалевский (1809-1868) – путешественник, писатель, дипломат, востоковед, почётный член Императорского Русского географического общества. Участвовал во многих военных и разведывательных экспедициях. Был приглашён египетским вице-королём для геологических исследований в Северо-Восточной Африке. Одним из первых указал правильное географическое положение истоков Белого Нила, что было подтверждено значительно позже. Первым в русской географической традиции дал детальное описание Абиссинии. Сопровождал русскую духовную

миссию в Китай, заключил с Китаем дипломатический договор, который способствовал расширению влияния России в Заилийском крае.

Егор Ковалевский – это тот случай, когда приключения находили человека, а не человек искал приключений. Балканы, Средняя Азия и Туркестан, Карпаты и Альпы, Северная Африка, Китая – вот далеко не полный список мест, которые исследовал и описывал Ковалевский. О своих путешествиях и невероятных приключениях он написал прекрасные книги – правдивые, увлекательные, блестяще, передающие атмосферу малоизученных уголков планеты и быт людей, их населяющих.

Коцебу О. Е. Путешествия вокруг света [Текст] / О. Е. Коцебу. - Москва : Эксмо, 2016. – 439 с. : ил. - (Великие русские путешественники).

Книга представляет наследие знаменитого российского путешественника и мореплавателя Отто Евстафьевича Коцебу (1788-1846). В своё первое кругосветное путешествие он отправился в 15 лет; в качестве юнги-добровольца стал участником первого российского кругосветного плавания на парусном шлюпе «Надежда» под командованием Ивана Фёдоровича Крузенштерна. Две кругосветные экспедиции, проходившие под непосредственным руководством Коцебу, стёрли с карты Земли множество белых пятен: были открыты несколько архипелагов, сотни больших и малых островов, сделаны тысячи ценнейших научных измерений, выполнены зарисовки обитателей тех далёких земель, куда проникли российские путешественники, собрана огромная коллекция заморских диковинок.

Мореплаватель оставил потомкам подробное описание открытий, опасностей и приключений, которые выпали на долю экипажей за годы кругосветных походов. Предлагаемое издание снабжено уникальными иллюстрациями, большинство из которых выполнены очевидцами и участниками экспедиции О. Е. Коцебу.

Лазарев М. П. Три кругосветных путешествия [Текст] / М. П. Лазарев. – Москва : Эксмо, 2016. – 439 с. : ил. - (Великие русские путешественники).

Знаменитый русский путешественник и флотоводец, почётный член Императорского Русского географического общества Михаил Петрович Лазарев (1788-1851) за свою жизнь совершил три кругосветных плавания. В ходе этих плаваний были открыты и нанесены на карту шестой материк Земли – Антарктида, сотни островов, заливов и других объектов. Представленные в этой книге документы, свидетельства самого Лазарева и его современников, участников экспедиций, не просто фиксируют события и открытия – они, как и сотни иллюстраций (многие из которых были сделаны непосредственно в ходе плаваний), дают возможность читателю погрузиться в атмосферу прошлого, во времена великих географических открытий.

Лисянский, Юрий Федорович. Путешествие вокруг света на корабле «Нева» [Текст] / Ю. Ф. Лисянский. – Москва : Эксмо, 2016. – 448 с. : ил. - (Великие русские путешественники).

Капитан первого ранга Юрий Федорович Лисянский (1773-1837) – один из самых знаменитых российских мореплавателей. Он участвовал в подготовке и осуществлении первой русской кругосветной экспедиции (1803-1806). Экспедиция под его началом обследовала малоизвестные районы Тихого океана, составила гидрографические описания берегов, собрала обширный этнографический материал. В этой книге впервые в мире были описаны Гавайи. Корабль «Нева» впервые в истории мореплавания совершил безостановочный переход от Кантона до Портсмута. Выдающийся исследователь удостоен чести быть упокоенным в Александро-Невской Лавре. В честь Лисянского названы открытый им остров в архипелаге Гавайских островов, полуостров на северном побережье Охотского моря и гора на острове Сахалин.

Путешествия с Севера на Юг



Литке Ф. П. Плавание капитана флота Федора Литке вокруг света и по Северному ледовитому океану [Текст] / Ф. П. Литке. – Москва : Эксмо, 2016. - 448 с. : ил. - (Великие русские путешественники).


Новый том серии «Великие путешественники» познакомит вас с произведениями знаменитого мореплавателя, адмирала, блестящего географа, основателя, организатора и многолетнего руководителя одной из самых знаменитых исследовательских организаций России - Русского географического общества, президента Российской академии наук Фёдора Петровича Литке. Эксклюзивный материал о неизведанных землях и их обитателях плюс блестящий литературный талант. Неудивительно, что книги Ф. П. Литке о совершённых им путешествиях стали бестселлерами, получили массу лестных отзывов и были переведены на многие европейские языки. Дополняющий повествование иллюстративный ряд, представленный сотнями чёрно-белых и цветных старинных картин и рисунков, позволит живо представить вам обстановку, в которой происходили описываемые события.

Сарычев Г. А. Путешествие флота капитана Сарычева по северо-восточной части Сибири, Ледовитому морю и Восточному океану [Текст] / Г. А. Сарычев. - Москва : Эксмо, 2016. – 448 с. : ил. - (Великие русские путешественники).

Гавриил Андреевич Сарычев - знаменитый русский полярный исследователь, один из крупнейших океанографов своего времени, исследования которого подготовили великие русские кругосветные путешествия первой половины 19 века.

Именем Сарычева названы семь географических объектов: мыс и пролив в Тихом океане, остров в Чукотском море, горы на Новой Земле, в Антарктиде и на Алеутских островах, действующий вулкан на Курильских островах. За составление карт Балтийского моря он был удостоен ордена Святого Владимира 2-й степени.

Путешествия на Восток, часть 1



Грумм-Гржимайло Г. Е. По ступеням «Божьего трона» [Текст] / Г. Е. Грумм-Гржимайло. - Москва : Эксмо, 2016. - 448 с. : ил. - (Великие русские путешественники).

Труды яркого представителя плеяды российских путешественников-исследователей Центральной Азии - Григория Ефимовича Грумм-Гржимайло (1860-1936) по праву вошли в «золотой фонд» российской и мировой географической науки. За свою жизнь Г. Е. Грумм-Гржимайло осуществил полтора десятка экспедиций - на Памир и Алтай, в Тянь-Шань и Наньшань, в Западный Китай и Монголию.

За вклад в науку Русское географическое общество наградило исследователя Константиновской медалью, Малой серебряной медалью и избрало его своим действительным членом.

Козлов П. К. Тибет и Далай-Лама. Мёртвый город Хара-Хото [Текст] / П. К. Козлов. - Москва : Эксмо, 2016. - 448 с. : ил. - (Великие русские путешественники).

Выдающийся российский путешественник и исследователь Пётр Кузьмич Козлов (1863-1935) совершил шесть больших экспедиций в Монголию, Западный и Северный Китай и Восточный Тибет, три из которых возглавлял сам. Ученик, последователь и один из первых биографов Н. М. Пржевальского, почётный член Русского географического общества, за заслуги в развитии отечественной науки он был награждён медалью имени Н. М. Пржевальского. Каждая из экспедиций учёного - это колоссальный научный труд и большая сенсация.

Открытый П. К. Козловым в 1907-1909 гг. мёртвый тангутский город Хара-Хото (X-XIII вв.) явил миру теперь знаменитую богатейшую коллекцию из тысячи книг и рукописей на тангутском, китайском, тибетском и уйгурском языках, сотни скульптур и древних буддийских святынь, а раскопки древних могильных курганов к северу от Урги в 1924-1925 гг. открыли гуннские погребения эпохи Хань III-I вв. до н.э. полные прекрасно сохранившихся тканей, ковров, сёдел, монет, украшений, керамики. Большая часть фотографий, помещённых в данном издании, выполнена самим П. К. Козловым. Цветные снимки из архива экспедиции публикуются впервые.

Мушкетов И. В. В предгорьях Памира и Тянь-Шаня. Дневники путешественника [Текст] / И. В. Мушкетов. - Москва : Эксмо, 2016. - 448 с. : ил. - (Великие русские путешественники).

Иван Васильевич Мушкетов (1850-1902) - выдающийся русский учёный, геолог и географ, знаменитый путешественник, член Императорского Русского Географического Общества. География и геология благодаря работам Мушкетова пополнились целым рядом важнейших научных открытий. Он составил первую геологическую карту Туркестана, организовал первую в Российской империи службу сейсмологических исследований, подготовил каталог землетрясений - именно поэтому его называют «отцом русской сейсмологии».

Мушкетов открыл несколько важнейших месторождений полезных ископаемых; его научные труды переведены на многие языки. За научные заслуги И. В. Мушкетову была присуждена высшая награда Русского географического общества - золотая Константиновская медаль.

Певцов М. В. Алтай. Монголия. Китай. Тибет: путешествия по Центральной Азии [Текст] / М. В. Певцов. - Москва : Эксмо, 2016. - 448 с. : ил. - (Великие русские путешественники).

Уже первое путешествие выдвинуло генерал-майора Михаила Васильевича Певцова (1843-1902) в число выдающихся исследователей Центральной Азии. Многие места Алтая и Джунгарской Гоби, в которых до Певцова не бывал ни один из путешественников, его экспедицией были превосходно описаны и тщательно нанесены на карту. В эту книгу вошли описания всех исследовательских маршрутов Певцова: «Путевые очерки Джунгарии», «Очерки путешествия по Монголии и северным провинциям внутреннего Китая» и «Труды Тибетской экспедиции 1889-1890 гг.». Двенадцать лет жизни, более 20 тысяч километров, пройденных по неизведанным краям, бесчисленное множество географических, геологических и этнографических открытий, уникальные

коллекции, включавшие более десяти тысяч образцов флоры и фауны этих мест. Результаты экспедиций Певцова были настолько впечатляющими, что сразу вошли в золотой фонд мировой географической науки.



Заслуги путешественника были отмечены высшими наградами Русского географического общества и императорской фамилии. Именно М. В. Певцову было доверено проводить реальную государственную границу России с Китаем к востоку от озера Зайсан.

Северцов Н. А. Путешествия по Туркестанскому краю [Текст] / Н. А. Северцов. - Москва : Эксмо, 2016. - 448 с. : ил. - (Великие русские путешественники).

Экспедиции Николая Алексеевича Северцова (1827-1885), члена-сотрудника Императорского Русского географического общества, признаны одними из самых выдающихся во второй половине XIX века. Во время первого путешествия в Туркестан Северцов чуть не погиб, тяжело раненным он попал в плен, где провёл около месяца. Был в составе военной экспедиции Черняева, благодаря которой России удалось быстро и относительно легко завоевать обширные среднеазиатские территории Туркестанского края, в том числе взять Ташкент. Огромную помощь в этом путешествии Северцову оказало Русское географическое общество.

В течение этих и других экспедиций учёным было осуществлено большое количество наблюдений - зоологических, географических и геологических, набраны богатые коллекции, составлены подробные карты местностей, изучены и описаны формы и классификация рельефа, сделано множество открытий в области зоологии; подобраны и систематизированы исторические сведения о древних путешествиях на Памир.

Путешествия на Восток, часть 2



Арсеньев В. К. По Уссурийскому краю. Дерсу Узала [Текст] / В. К. Арсеньев. - Москва : Эксмо, 2016. - 448 с. : ил. - (Великие русские путешественники).

Знаменитый русский путешественник, географ, этнограф, писатель, исследователь Дальнего Востока, действительный член Императорского Русского географического общества, Владимир Клавдиевич Арсеньев (1872-1930) всю свою жизнь посвятил Дальнему Востоку. Арсеньев дал описание рельефа Приморья и впервые детально обследовал горную систему Сихотэ-Алиня; нашёл неизвестные истоки самых крупных рек края и получил первые сведения об их глубинах и течениях; изучал зверей, птиц, рыб и растения Приморья; доказал, что нанайцы, удэгейцы, орочи - потомки исконного населения Дальнего Востока и Сибири; записал устные рассказы о быте и верованиях коренных народов этих мест.

Результатом его экспедиций явились богатые по содержанию труды, написанные ярким, живым литературным языком, среди которых настоящими шедеврами являются документальные романы «По Уссурийскому краю» и «Дерсу Узала». Эти книги заслужили любовь читателей во многих странах и переведены более чем на 30 языков народов мира. Фильм «Дерсу Узала» знаменитого японского режиссёра Акиры Куросавы получил премию «Оскар».

Бичурин Н. Я. Китай. Его жители, нравы, обычаи, просвещение [Текст] / Н. Я. Бичурин. - Москва : Эксмо, 2016. - 448 с. : ил. - (Великие русские путешественники).

Китай всегда был самым большим, непростым и интригующим соседом России. Российская империя торговала с Китаем, воевала с ним из-за границ, всегда внимательно относилась к тому, что там происходит, но редко понимала, какова на самом деле эта загадочная страна и её народ. Изучение таинственного соседа началось, как это нередко случается в науке, с усилий одного человека - отца Иакинфа, в миру Никиты Яковлевича Бичурина (1777-1853). Личность многогранная, страстная, неоднозначная, Бичурин был безмерно талантлив, ярок, самобытен.

Неутомимый собиратель древних китайских рукописей, переводчик, учёный-исследователь, писатель и публицист, он уже при жизни приобрёл международное признание. Предлагаемое богато иллюстрированное издание - только малая дань вкладу этого незаурядного учёного.

Валиханов Ч. Ч. Страна шести городов. Дневник путешествия на Иссык-Куль [Текст] / Ч. Ч. Валиханов. - Москва : Эксмо, 2016. - 448 с. : ил. - (Великие русские путешественники).

Чингизид, прямой потомок великого Чингисхана, правнук знаменитого Абылай хана, европеец по воспитанию и образованию, Чокан Чингисович Валиханов (1835-1865) - национальный герой казахского народа, выдающийся учёный, путешественник, действительный член Императорского Русского географического общества, просветитель, этнограф; офицер Генерального штаба Русской армии, разведчик. В своей первой экспедиции на Иссык-Куль Валиханов собрал колоссальный географический, этнографический и языковой материал. Важнейшим результатом этого путешествия стало открытие миру величайшего памятника киргизского устного творчества, «степной Илиады» - эпоса «Манас». В возрасте всего 22 лет Валиханов возглавил разведывательную экспедицию в Кашгарию, закрытую Китаем для посещения европейцами под страхом смертной казни.

То, что сделал Валиханов в результате этой экспедиции, которая вошла в анналы мировой географической науки, явилось без преувеличения географическим подвигом. Художественные работы Чокана Валиханова стали первыми изображениями казахской степи, сделанными её коренным жителем.

Потанин Г. Н. Сибирь. Монголия. Китай. Тибет: путешествия длиной в жизнь [Текст] / Г. Н. Потанин, А. В. Потанина. - Москва : Эксмо, 2016. - 439 с. : ил. - (Великие русские путешественники).

Книга представляет результаты экспедиций двух выдающихся российских путешественников - Григория Николаевича Потанина, члена-сотрудника Императорского Русского географического общества, и его супруги и соратницы - Александры Викторовны Потаниной, первой женщины, принятой в члены Русского географического общества. Тысячи километров были пройдены Потаниными по неизведанным просторам Алтая, Сибири, Китая, Тибета, Монголии. Выполнены блестящие научные исследования, собраны богатейшие геологические и ботанические коллекции. Опубликовано огромное литературное и научное наследие, не потерявшее своего научного значения до сих пор. А их неутомимая просветительская деятельность, верность идеалам юности и своей главной любви - Сибири снискали благодарную память многих поколений россиян.

Ухтомский Э. Э. Путешествие на Восток наследника цесаревича [Текст] / Э. Э. Ухтомский. - Москва : Эксмо, 2016. - 448 с. : ил. - (Великие русские путешественники).

Эспер Эсперович Ухтомский - государственный деятель Российской империи, князь из рода Рюриковичей. В 1890-1891 годах князь Ухтомский сопровождал цесаревича, будущего Николая II, в его путешествии на Восток на крейсере «Память Азова». После возвращения из путешествия Э. Э. Ухтомский был избран членом Русского географического общества. Успеху книги, написанной по результатам этого путешествия, способствовали текст, содержащий сведения по истории, этнографии и религии народов Востока, а также иллюстрации Н. Н. Каразина. Сразу же после выхода в свет «Путешествие» было издано на английском, немецком и французском языках.

Коллекция буддийских древностей, собранная Э. Э. Ухтомским, считалась до 1917 года наиболее полным собранием предметов буддизма Восточной Сибири. В 1900 году эта коллекция выставлялась на Всемирной выставке в Париже, где получила золотую медаль. После реквизиции советским правительством она составила важную часть восточной коллекции Эрмитажа и других музеев Санкт-Петербурга.

Приятного, вам, путешествия в самые удивительные уголки Земли!

*Ирина Вениаминовна Баркова, гл. библиограф по информационному развитию читателей детей,
тел. 77-67-27, e-mail: barkova@libnvkz.ru*